<u>Séjour à Oz en Oisans du 25 juin au 2 juillet 2022</u> (deuxième partie)

(organisé par **Nicole Sibert** au Village Clubs du Soleil)

Groupe bleu avec Jean Marc (en moyenne 500 m de dénivelé)

<u>Participants</u> : Claude, Gilbert, Jean Philippe, Laurent ; Catherine, Geneviève, Elisabeth, Françoise, Marie, Marie-Madeleine, Martine, Maxime, Michèle,Nicole + Muriel le dernier jour.

<u>Mercredi 29 : journée libre</u>

Pendant que quelques-uns se rendent à **Vizille** pour visiter le musée de la Révolution, les autres profitent des télécabines grâce au pass-senior acheté pour la modique somme de 2 euros et montent au **Pic Blanc** (3330m) pour admirer la vue imprenable notamment sur les **aiguilles d'Arves** et **la Meije** …













Certains pique-niquent vers le lac blanc, d'autres rentrent manger au centre de vacances.

Un petit groupe part à Bourg d'Oisans visiter le musée des cristaux .

Jeudi 30 : montée au refuge de la Lavey le long du Vénéon

Au départ de Champhorent , descente de 150m vers le Vénéon .



Itinéraire en boucle qui commence par la traversée d'un pont de pierre du 17ème siècle près de la cascade de la Lavey.













Au cours de la longue montée nous traversons un vieux hameau rénové où nous faisons la

pause-banane.



Nous poursuivons notre ascension vers le vallon de La Lavey et de beaux lys orangé sont immortalisés par Gilbert qui doit crapahuter pour mieux les voir.













Le vallon de la Lavey se découvre et nous offre de superbes paysages sur les hauts sommets (aiguille de l'Olan 3373m) et les glaciers (du Fond du Vallon, des Sellettes et d 'Entre Pierroux).









Pique-nique au Refuge.





Retour vers le Vénéon où fleurs et papillons embellissent le paysage :








Orchis de Fuchs


Apollon et zygène


Epeire des bois


Epilobe des moraines


Arnica et benoîtes





Sur le pont du Vénéon





Et retour au parking de Champhorent après les 150m de montée depuis le Vénéon .

Vendredi 1er Juillet : Le plateau des 4 lacs

Montée avec les télécabines de Poutran (1 et2) et traversée du plateau des Rousses avec ses 4 lacs : **lac Noir, lac Besson, lac Faucille et lac Carrelet**.









Nous passons près de la **plage fossile du lac Besson** (250MA) : vestiges de rides de courant appelées « ripples marks » . A côté des blocs de **dolomie** orangée (roche sédimentaire évaporitique contenant du carbonate de calcium et de magnésium).

















Pique-nique sur la terrasse du restaurant d'altitude de l'Alpette avec le groupe rouge.







Retour en 2 groupes mixtes (rouge + bleu), l'un descendant par le GR du plan du Cerf, l'autre refaisant le circuit des lacs pour redescendre en télécabine.



















Enfin c'est le retour dans le brouillard pour le groupe qui a refait les lacs.









Vendredi soir : apéritif du groupe dans la salle des ados, remerciements à Nicole pour l'organisation du séjour. Après le repas Marie-France nous fait un petit récital à l'accordéon et Christiane nous chante sa chanson du Bugey.









Un grand merci à Nicole pour avoir organisé ce beau séjour (même si la covid s'y est invitée)





Réalisation : Martine, avec les photos de Gilbert et Martine , quelques photos de Catherine et une de Maxime