Sommet du Pinet.

CR de la randonnée du groupe1 du 31 juillet 2025.

Le Pinet à partir de la Plagne en AR.

Données chiffrées et trace:

- *Point haut :1867 m.*
- *Point bas:1097 m.*
- *Du point bas au point haut :770 m.*
- *Dénivelés cumulés: environ 850m*
- *Distance : environ 10 km.*
- *Départ :9h*
- *Retour :16h*
- *Délai tac :7h*
- *Temps : Très beau temps.*
- *Effectif : 3 (Christian, Maryvonne, Trudy).*

Trace :

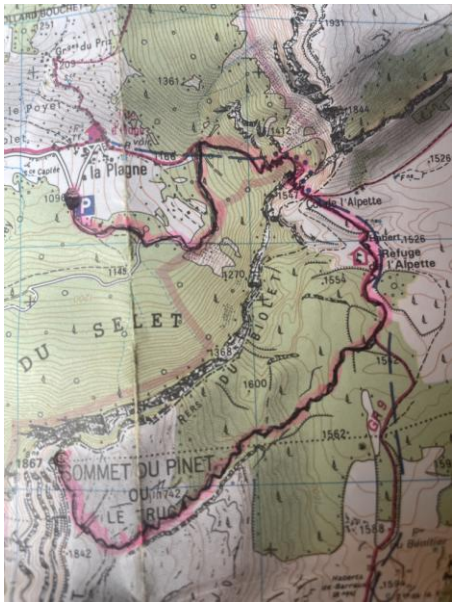

Yves ne peut pas venir, et il se demande :

« quel truc, je pourrait leur trouver ? »
Justement ! « Le Truc, en Chartreuse » !! ….Qu'on préfère appeler « Mont Pinet » (nom donné au Truc car il est couvert de forêt de pins.)

Il faut dire qu'on ne veut pas aller loin, car on n'est que 3 au départ !

« Allo les marcheurs du groupe1, vous êtes où » ?..Effectifs des sorties de l'été : 4, 3, 4, 3, 3 !!!

La randonnée, connue, n'est pas très longue mais raide !

On commence par monter en forêt, à l'ombre, sur un large chemin qui devient vite étroit et tortueux, jusqu'au col de l'Alpette atteint à 10h10 !




Premiers pas…




Les dames sont en forme !

On fait la pause boisson au col devant la « tête de Lion » et le sommet sud du Granier. Quel contraste avec la forêt !




Alpages et contreforts……..Attention Maryvonne, il y a une tête de lion derrière toi !





Plein de des nuages circulent dans le ciel, mais nous, on est au soleil ! Et le spectacle en vaut la peine !




On continue donc sur un agréable chemin à travers les pâturages et on fait la pause près de la ferme-refuge.



Ensuite, çà monte à nouveau raide, le long des barres rocheuses……

On se retourne pour voir le Mont-Blanc et on termine tranquillement sur la crête pour atteindre le sommet à midi à peine passé. Nous ne sommes pas seul ! Le sommet est bien fréquenté !



Mont-blanc



arrivée au sommet

Un voit un caillou original et un panorama circulaire magnifique..



Leçons de choses



nord



Ouest.



Sud.





Sud-est.





est *au sommet*

J'ai la bonne surprise de retrouver un ancien collègue et ami, randonneur du caf d'Aix-les-bains.





Oh surprise ! *Le groupe complet au sommet !*

Puis c'est repas…et on fait durer cette pause qui se termine comme toujours par le café de Maryvonne.

A 13h30, on redescend.



jours face au Mont-Blanc !



Le sommet est derrière…. Arvi, pas !



Coté nord, le massif du Granier en impose.



Descente le long des barres



Retour vers le refuge et le col de l'Alpette.

Et puis on redescend dans la forêt, après avoir passés le col .





Il y a plein de vaches là-haut ! *On était la haut !!!*

Il y avait plein de fleurs. On a décidé de ne pas en prendre en photo pour ne pas perdre de temps…, surtout que c'est toujours les mêmes !





Retour a la voiture *Un exemple de fleurs.*

l

Texte de Christian…. Photos de Christian ,Maryvonne……espérons que l'on sera plus nombreux dans les prochaines sorties.