

Jeudi 5 Février 2026 - LE SEMNOZ -  
Une journée dans la neige face au Mont Blanc

**11** Présents: Anne-marie, Françoise (2), Geneviève, Gilbert, Marie-Thé, Michèle, Martine, Maurice, Maxime, Nicole. Départ de Grésy-sur-Aix à 8 heures 31' : le groupe bémol va chez la voisine (la **Haute-Savoie**) pour trouver nouveau paysage... On traverse **Quintal, Viuz-la-Chiésaz** puis on attaque dans la forêt, la longue montée jusqu'au lieu-dit « **Le courant d'Ere** » situé à 1642 mètres, sur une route parfaitement dégagée.

Un peu froid à l'arrivée : ça pince aux doigts ! (cf : les chandelles givrées) mais cela ne dure pas.

On s'équipe et l'on s'élance sur le plateau bien enneigé, vallonné, aux douces formes, sensuelles certaines, sous un soleil qui nous inonde de ses rayons bienfaisants !



Note musicale : A fredonner «*in petto*» et «*amoroso*» : «*N'y-a-t-il rien d'aussi beau que ... (bis)* » que ce paysage velouté enchanteur et au loin, tous les hauts sommets enneigés des Alpes (**Mont Blanc, Tournette, Aiguilles d'Arves, Bauges**, etc... Chacun y reconnaît les siens) à 360 degrés.



Martine épaté la galerie avec ses mignonnes petites raquettes «dernier cri» ! on dirait des «lotus d'or» chinoises effleurant la neige!



En vue, après une descente suivie d'une montée : le sommet à 1648 mètres : le **CRET de L' AIGLE**. Ce n'est qu'un gros tas de cailloux pointu ( point de rapace, hélas). De doux alizés nous caressent.



Et maintenant, nous regardons vers nos vieilles connaissances : la **Dent du Chat**, bien sûr, (1390 m) que jouxte le **Molard Noir**, qui fier de ses 1433 mètres, s'avère plus grand qu'elle .

En bas le **lac du Bourget** est bien visible malgré une légère brume. Arrêt : décision à prendre ! Tel l'âne de Buridan, c'est à choisir : à hue ou à dia ?? Eh bien, ce sera «*tout dré*» vers les **Chalets de Gruffy**, le **Golet Rond** (1615 m) où, debout, nous ferons la pause-banane .








Nous croisons des personnes en moto-neige, ou en skate-ski... fous de vitesse, qui font fuir toutes traces d'animaux (presque!), sauf celles de drôles de gaufriers ( un amateur de crêpes, c'est la Chandeleur !).



Et puis, il faut bien remonter lentement une longue rampe dans cette douce neige et comme midi approche, nous obliquons vers nos épicéas sombres dont la couleur vert foncé tranche sur le blanc alentour.  
Pas de bancs ! Qu'à cela ne tienne ! Chacun tasse du pied un petit tas de neige et s'affale par terre, pile sur son «sous-cul» qui s'avère vite frisquet ... On casse la croûte quand même : du salé, du sucré, du café... et du pousse-café, à la bonne franquette !



Retour vers le sommet du télésiège du plateau, traversée d'un petit hameau et arrivée au refuge fermé.



Un bolet qui attire les photographes





Les adeptes du **speed riding** ou **snow kite** ou tout simplement **ski à voile** tournoient au dessus des pistes vers le **Crêt de Châtillon**.

Les promeneurs sont nombreux et nous ne trouvons pas place au restaurant des «Rochers blancs» dans la descente. Pour satisfaire notre envie de boire un p'tit coup, nous descendons jusqu'à **Alby-sur-Chéran**, au «**café d'Tonton**». Une bonne table en bois (et ses belles chaises d'autrefois) nous accueillent, avec des boissons chaudes diverses, de sorte que les langues vont bon train....



Nous sommes tous enchantés de cette rando «**nec plus ultra**» ; sept kilomètres.  
Nous regagnons nos pénates au milieu de l'après-midi .

*Texte Geneviève*

*Mise en page : Martine*

*Photos : Martine, Gilbert, Geneviève, Michèle*