

Le Mont Pelat (Bauges)

Date: 05-02-2026

Départ: alt 900m 1 km au nord du col du Frêne

Point haut: 1543m le mont Pelat

Dénivelé brut: 643m

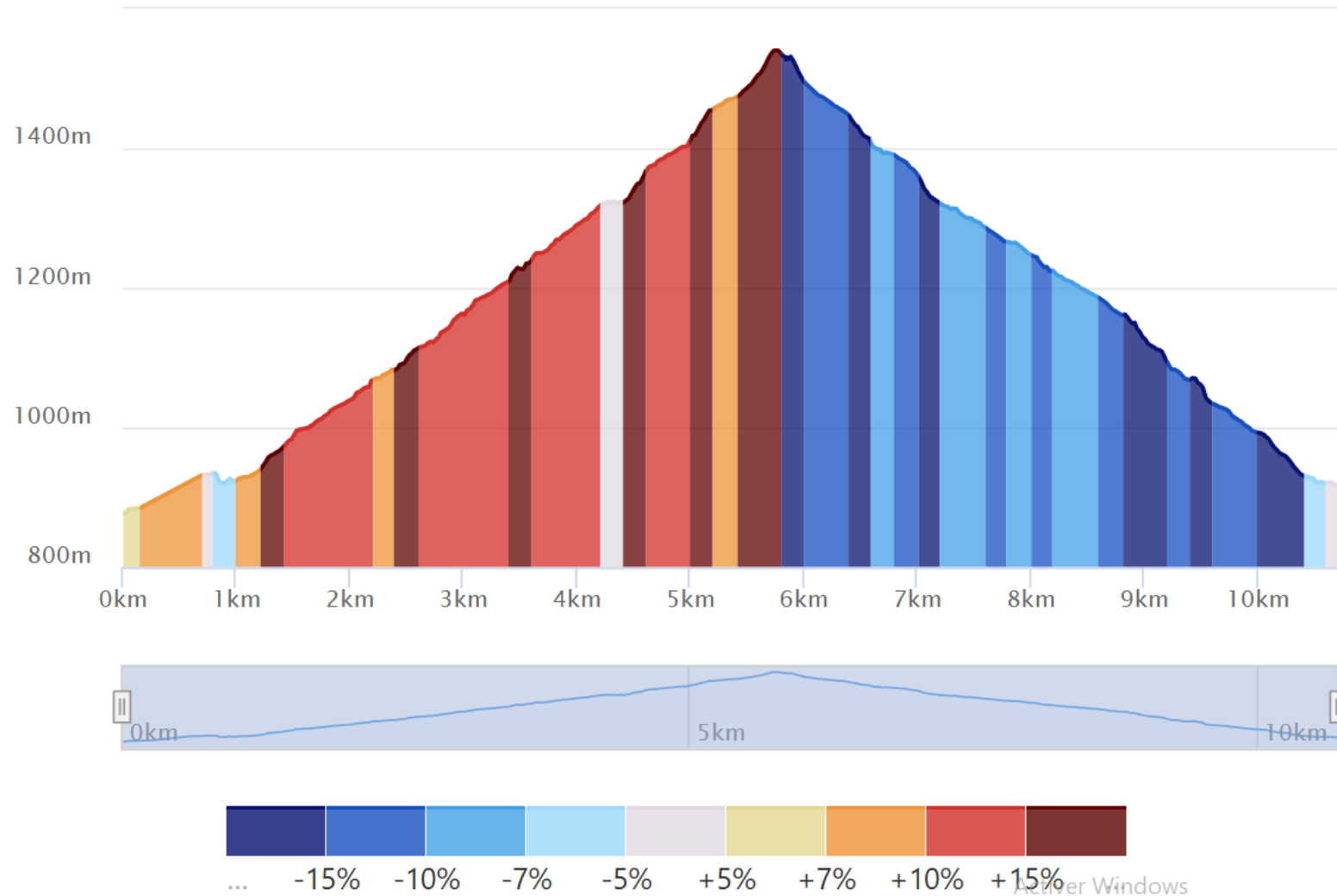
Dénivelé cumulé: 670m

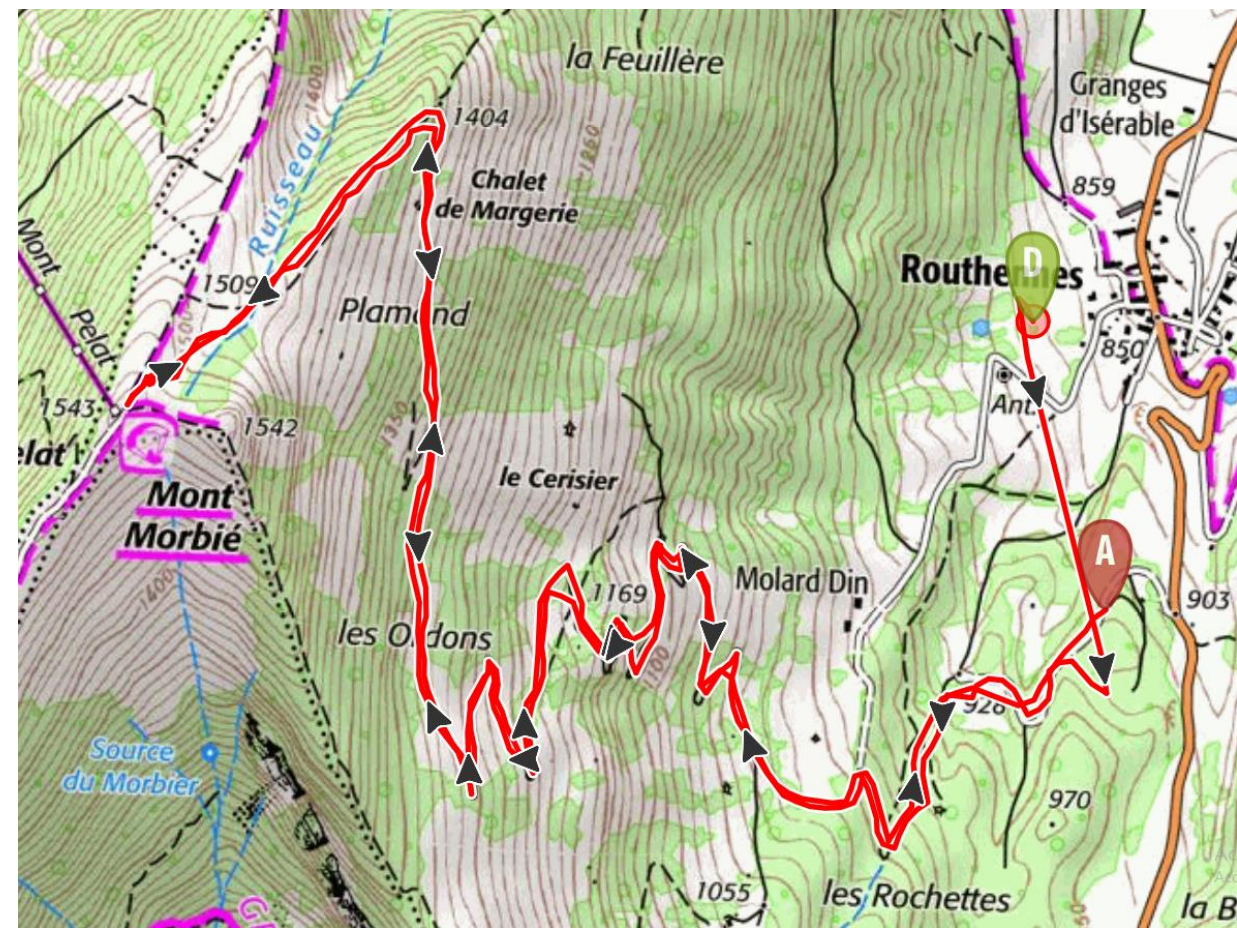
Distance parcourue: 10,5km

Effectif: 10

Délais: 6h30

Météo: soleil, chaleur en bas,
fraîcheur en haut





Qu'avez-vous pensé
De notre dernière randonnée?
Vous voulez parler du Mt Pelat, jumeau du Morbié?
N'importe quel corbeau ou renard de passage
Aussitôt vous rétorquera
Qu'il n'y a pas là de quoi faire un fromage;
Tout au plus une tome
(Avec un seul M)
Puisqu'en Bauges nous sommes...




En attendant...le printemps...

Exit le départ depuis Epernay programmé,
Au profit d'un autre, du col du Frêne plus
rapproché.
Du coup, c'est Gérard, autochtone au long cours,
Qui nous guidera sur ce nouveau parcours.

D'abord, la sempiternelle question:
Raquettes ou crampons?
Après un petit test sur verglas (et BOUM!) effectué
par André,
Chacun finalement n'a fait qu'à son idée...
C'est ainsi qu'on a des "avec raquettes au pieds",
Des "avec crampons",
Et même un, crampons aux pieds
Et raquettes sur le sac à dos fixées!

C'est sans doute ainsi
Que l'on imagine l'armée de Bourbaki...




Allez, c'est parti!

Enfin presque,
car il y en a qui ne pense qu'à s'amuser



Au début, c'est un peu une progression alternée
Entre passages de terre et passages enneigés.
Mais cette situation est de courte durée,
Et nous progressons sur une piste faiblement mais
correctement enneigée.
Le parcours offre de belles perspectives sur les
sommets des Bauges.



La pente est d'abord douce et régulière;
Mais plus on avance, plus elle se redresse.
Et le final, précédé d'un interminable parcours balcon
Met les muscles à contribution.
L'accès sommital est raide et bien enneigé.
Les "avec des raquettes" sont bien avantageés
Mais aussi bougrement gênés
Par les trous occasionnés par les "avec crampons"!



Le G.O. du jour au bout de l'effort...

Le vent aime bien les sommets ou les crêtes;
Le mont Pelat n'échappe pas à la règle.
C'est donc dans la pente en contre bas
Que nous prendrons notre repas
Profitant du panorama de l'Arclusaz



Et surtout, n'oubliez pas:

Honni Soit Qui Mal Y Pense!

Crédit photos:

Muriel M.

Maryvonne B.

André M.

Jean T.



Sans doute ce que l'on appelle une journée porte ouverte...